














Legende

-  Gewinnungsanlagen
- Trinkwasserschutzzonen**
-  TWSZ II
- Bauwerke**
-  Pumpwerk vorhanden
-  Stauraumkanal vorhanden
- Abwasserleitungen**
-  Schmutzwasser, vorhanden
-  Mischwasser, vorhanden
- angestrebte Abwasserentsorgung**
-  Flächen die bereits angeschlossen sind
-  <200 Einwohner, dauerhaft dezentral, nicht Stand der Technik
-  Gärten, Kleingartenanlagen, Campingplätze u. ä.
-  Gemeindegrenze
-  Ortsteilgrenze
- Gewässer**
-  Fließgewässer
-  Stehendes Gewässer

Zweckverband Wasserversorgung und
Abwasserbeseitigung für Städte und Gemeinden des
Landkreises Saalfeld-Rudolstadt

Remschützer Straße 50
07318 Saalfeld



Abwasserbeseitigungskonzept

geodätisches Datum:
ETRS 89

Maßstab:
1:5.000

Übersichtsplan

Bl.Nr.
2

Aufgestellt:
März 2021

Ort:
Weischwitz